

# CHATEAU-RENARD

Plan Local d'Urbanisme

## PLAN DES SERVITUDES D'UTILITE PUBLIQUE

6.2



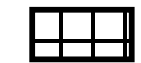

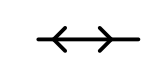


PLU approuvé le : 04/06/2014
PLU prescrit le : 14/10/2008
PROCEDURE

ECHELLE : 1/15000 ème FEUILLE 1

DIRECTION DEPARTEMENTALE DES TERRITOIRES  
Service Urbanisme et Aménagement

Les servitudes sont représentées de façon schématique.  
Pour plus de précisions, se référer aux documents officiels  
en se rapprochant des services gestionnaires.

### LEGENDE

	PRINCIPAUX COURS D'EAU NON DOMANIAUX Nota : Tous les cours d'eau non domaniaux sont concernés par la servitude de passage instituée par la loi du 2 février 1995 relative au renforcement de la protection de l'environnement.	A4
	PROTECTION DES ABORDS DES MONUMENTS HISTORIQUES	AC1
	ZPPAUP	AC4
	CAPTAGE D'EAU POTABLE PÉRIMÈTRE DE PROTECTION ÉLOIGNÉE / RAPPROCHÉE	AS1
	LIGNE DE TRANSPORT ÉLECTRIQUE HT	I4
	PROTECTION AUX ABORDS DES CIMETIÈRES	INT1
	LIGNES FERROVIAIRES Le long desquelles sont applicables les servitudes correspondantes.	T1

En ce qui concerne :  
- les équipements sportifs, voir fiche JS1  
- les plans d'alignements, voir fiche EL7  
- les lignes électriques MT et BT, voir les plans EDF.

En ce qui concerne la cartographie de la zone inondable de l'Ouaine, voir plan bis.

